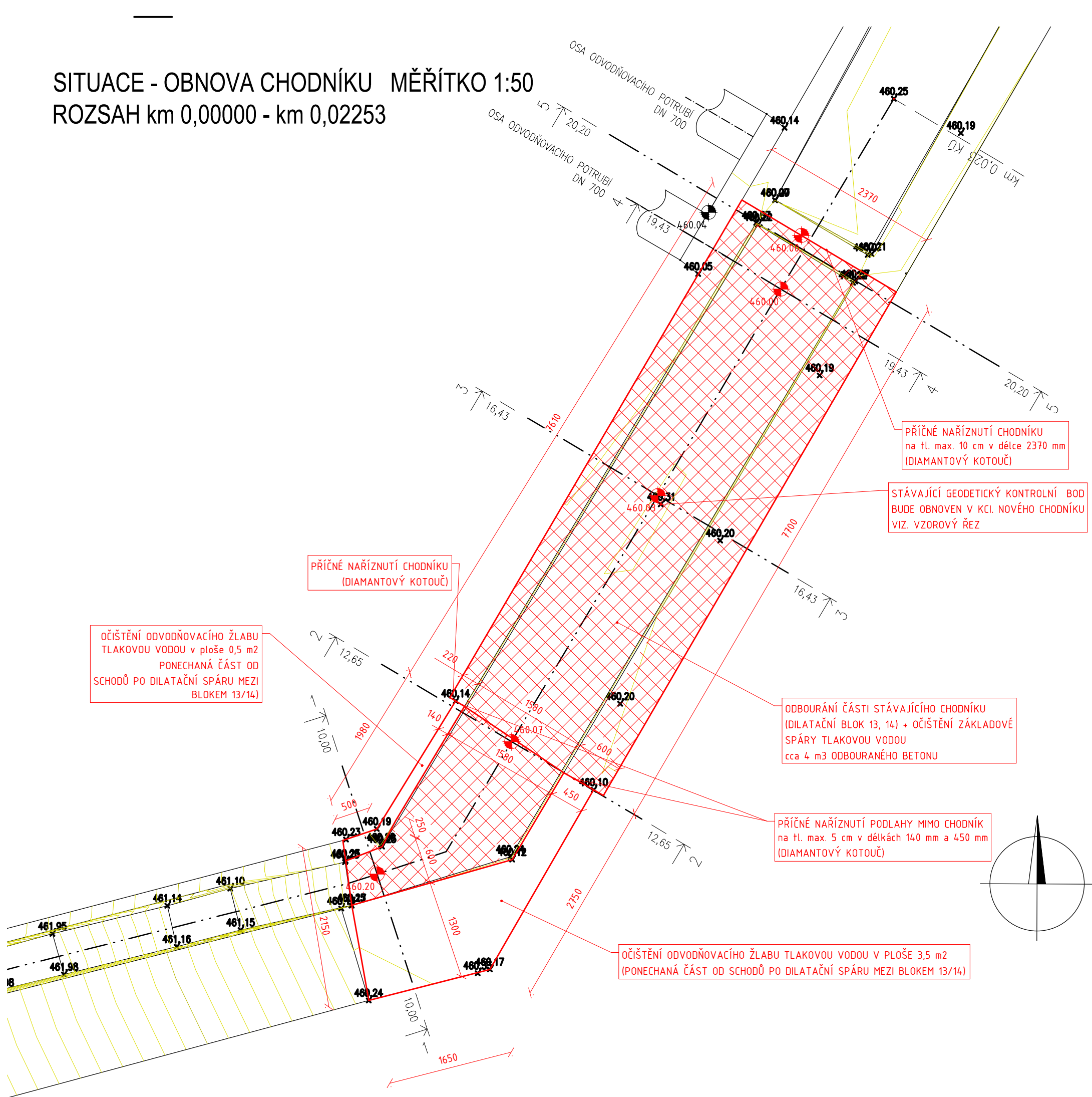


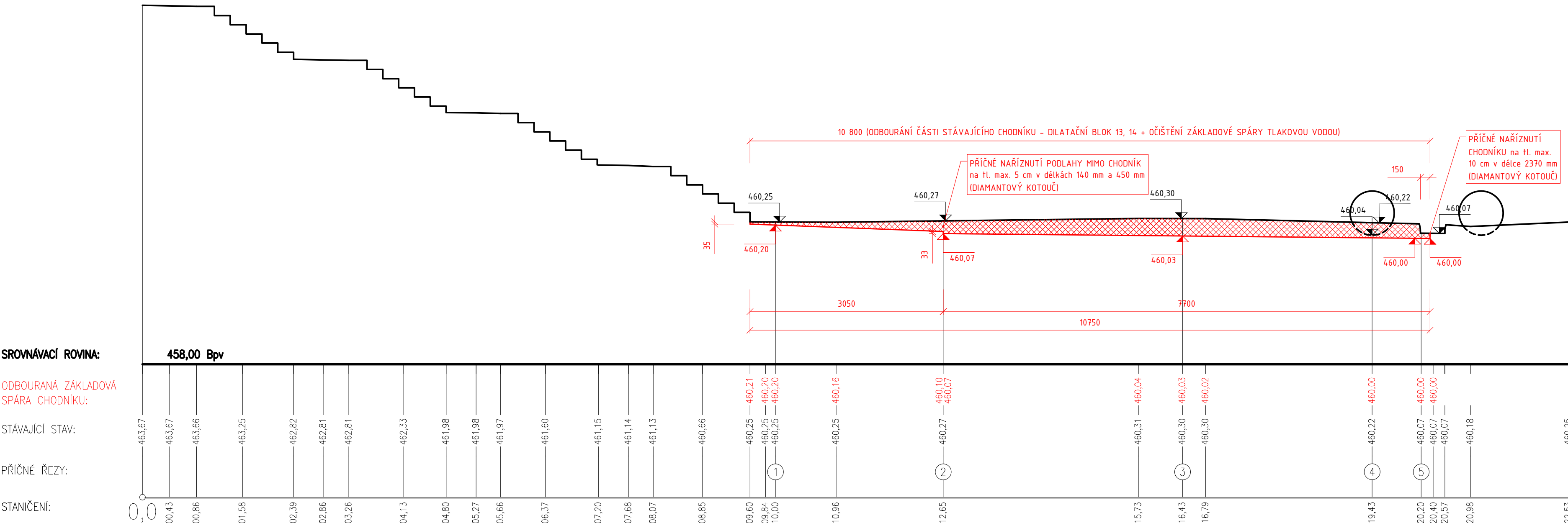
SITUACE - OBNOVA CHODNÍKU MĚŘITKO 1:50  
ROZSAH km 0,00000 - km 0,02253



PODÉLNÝ PROFIL - OBNOVA CHODNÍKU MĚŘITKO 1:50/50  
ROZSAH km 0,00000 - km 0,02253

KRAJ:  
KATASTRÁLNÍ ÚZEMÍ:  
PARCELY:  
DRUH POZEMKŮ:

KARLOVARSKÝ
STANOVICE (753645)
213/1
ZASTAVĚNÁ PLOCHA A NÁDVORÍ



SROVNÁVACÍ ROVINA:

458,00 Bpv

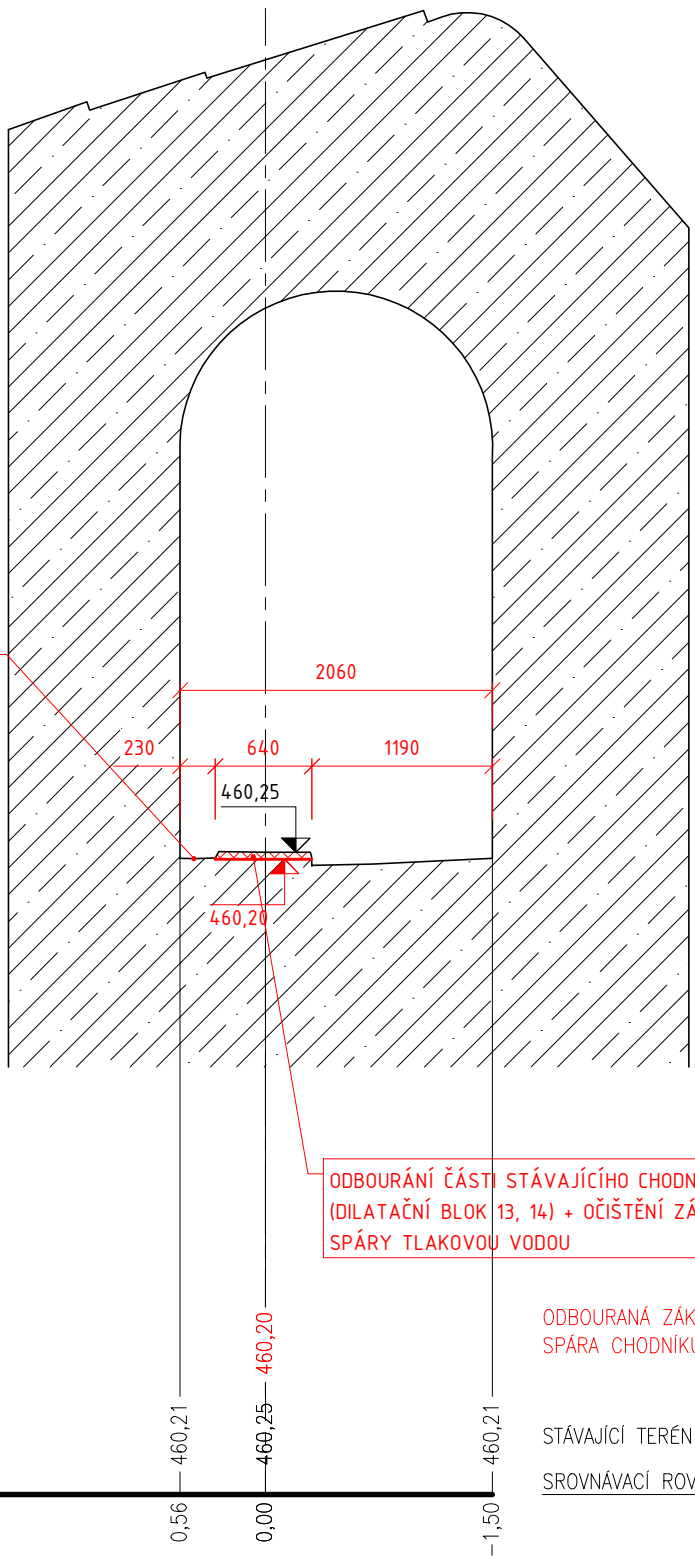
ODBOURANÁ ZÁKLADOVÁ  
SPÁRA CHODNÍKU:

STÁVAJÍCÍ STAV:

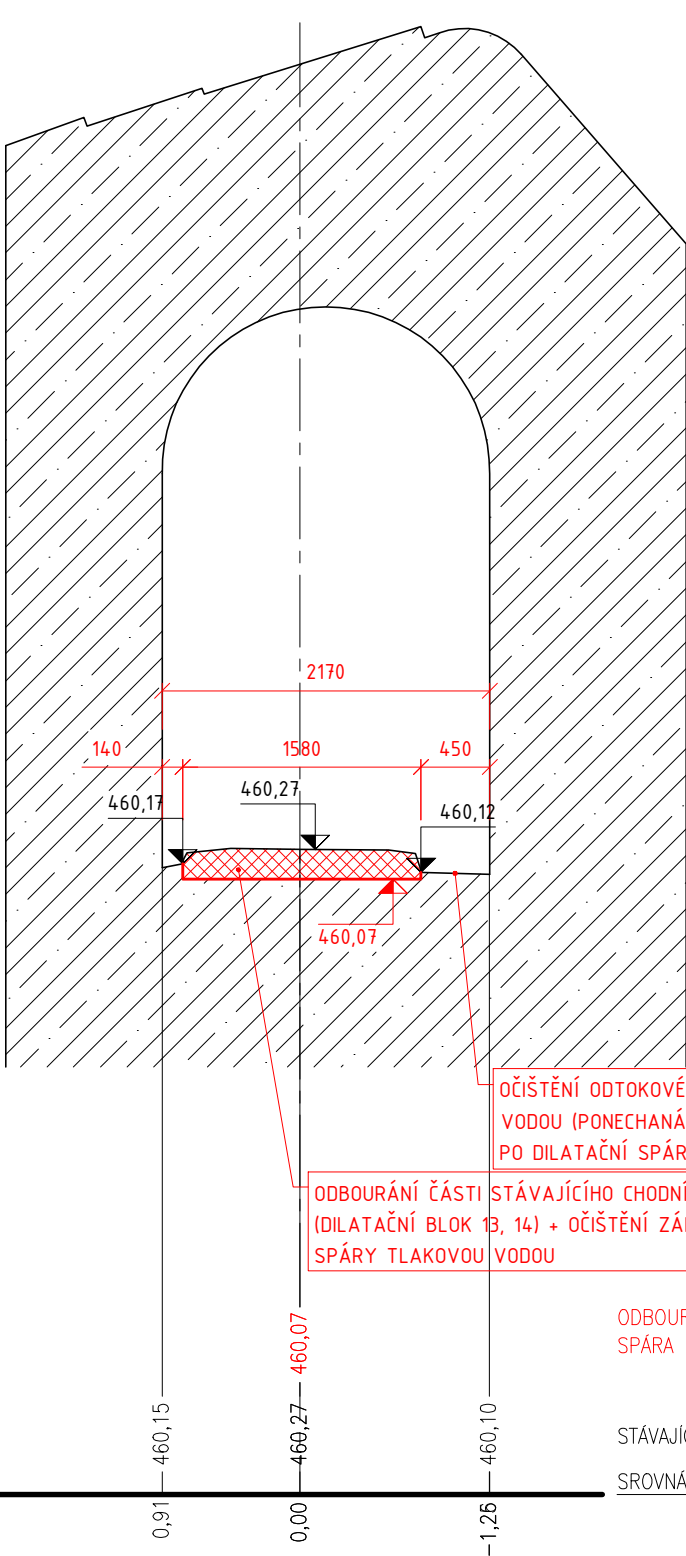
PRŮCHÝV ŘEZY:

STANIČNÍ:

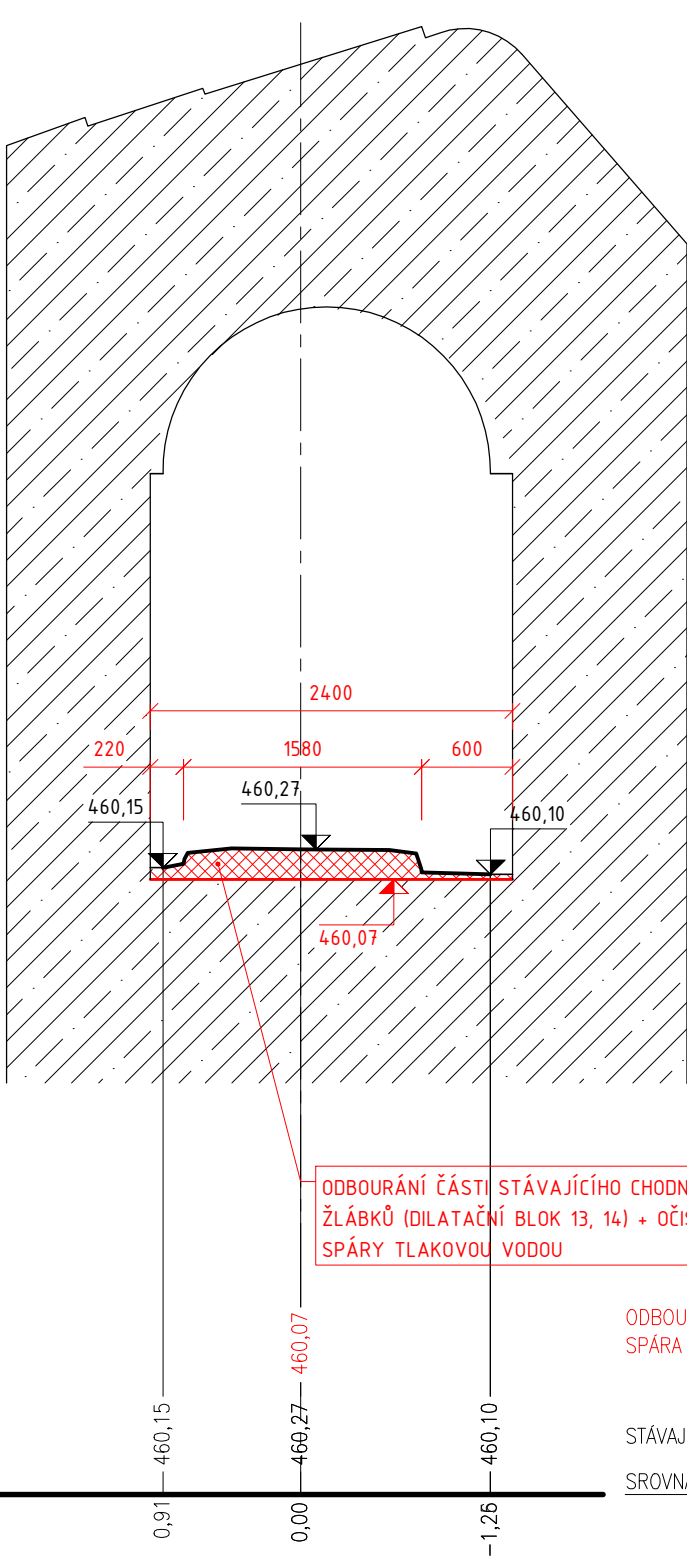
PRŮCHÝV ŘEZ - PR 1  
km 0,010 00  
DILATAČNÍ BLOK 14



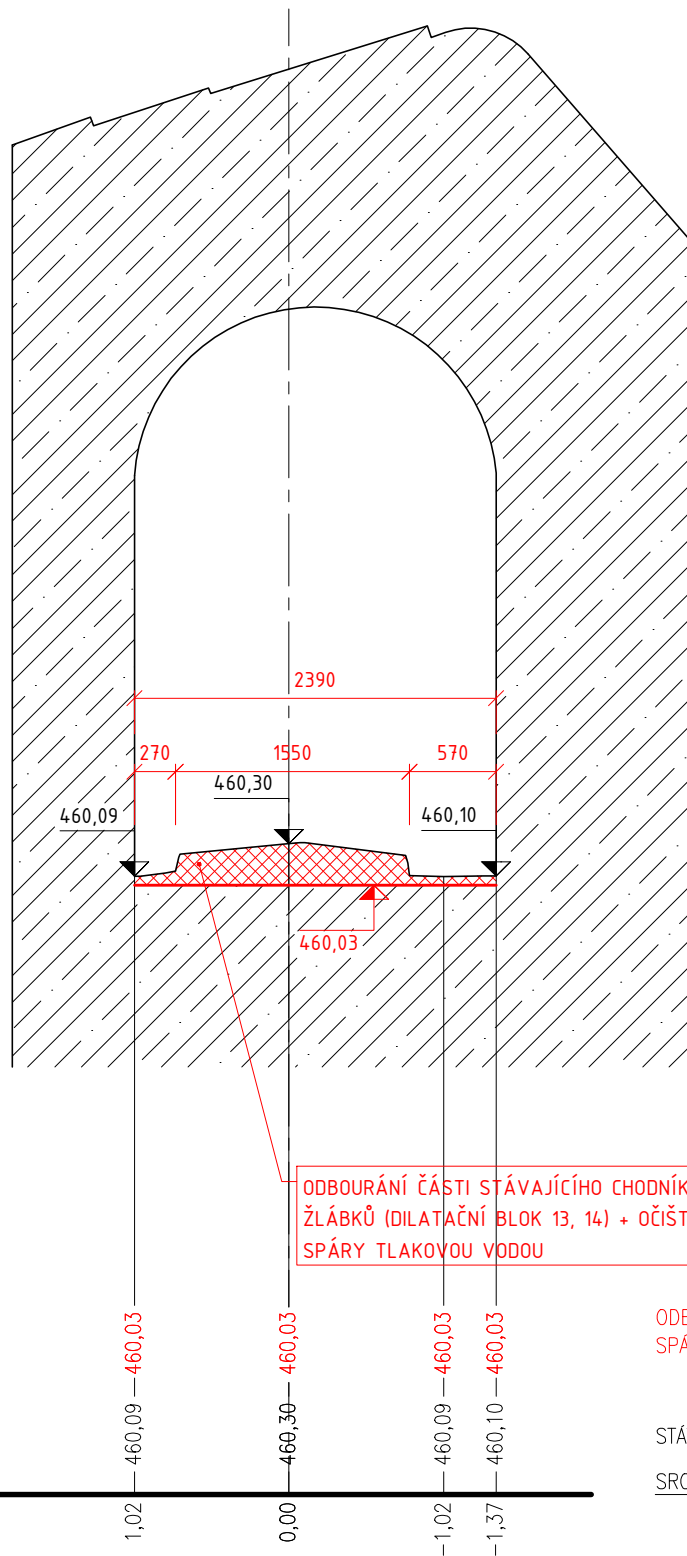
PRŮCHÝV ŘEZ - PR 2  
km 0,012 65  
DILATAČNÍ BLOK 13



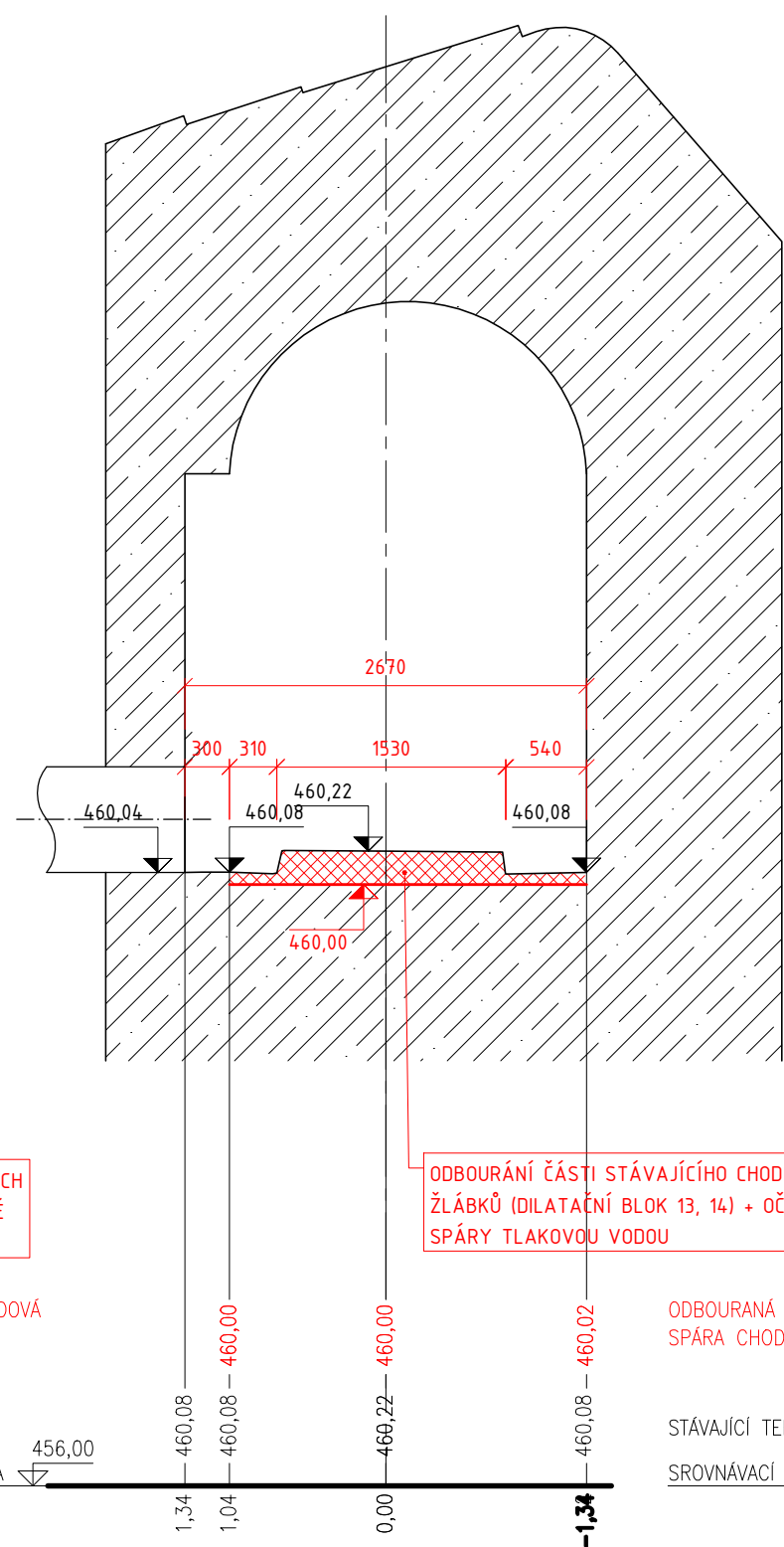
PRŮCHÝV ŘEZ - PR 2  
km 0,012 65  
DILATAČNÍ BLOK 14



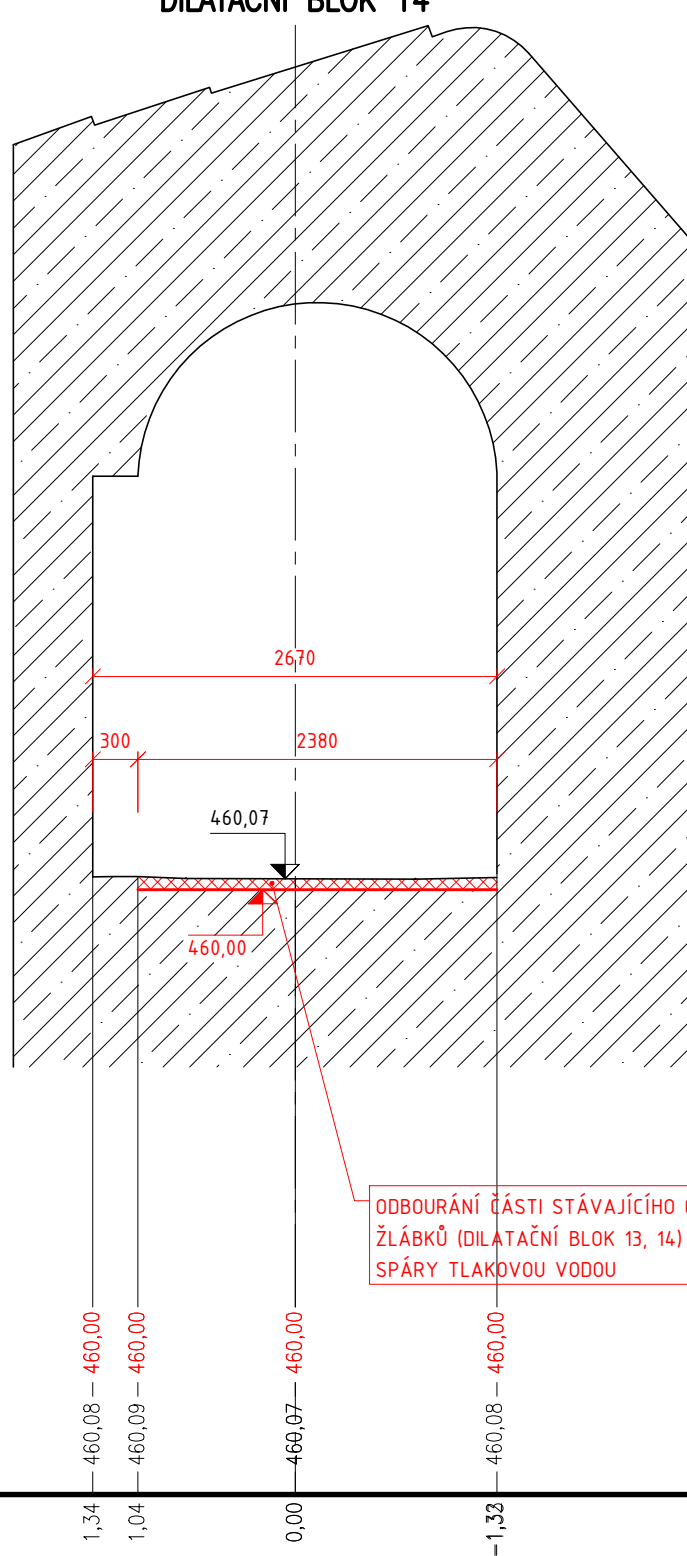
PRŮCHÝV ŘEZ - PR 3  
km 0,018 43  
DILATAČNÍ BLOK 14



PRŮCHÝV ŘEZ - PR 4  
km 0,020 10  
DILATAČNÍ BLOK 14



PRŮCHÝV ŘEZ - PR 5  
km 0,020 20  
DILATAČNÍ BLOK 14



SOÚRADNICOVÝ SYSTÉM : S-JTSK  
VÝŠKOVÝ SYSTÉM : Bpv

VYPRACOVAL ING. F. BETLACH ING. S. PLECITÝ	KRESLIL ING. F. BETLACH ING. M. VOŽENÍLEK	ZODP. PROJEKTANT ING. V. PYTELKA	KONTROLOVAL ING. O. ŠVARC	<b>VODNÍ DÍLA - TBD</b> VODNÍ DÍLA - TBD a.s. Hybberská 40, 110 00 Praha 1 Tel.: 224081114 Fax: 224212803 www.vdtbd.cz
INVESTOR Povodí Ohře, státní podnik, Bezručova 4219, 430 03 Chomutov, IČ: 70889988	MÍSTO STAVBY K. Ú. STANOVICE, OKRES KARLOVY VARY, KARLOVARSKÝ KRAJ	PROJEKT Č. P 230/20	ARCHIVNÍ Č. 2020/026	
AKCE VD STANOVICE - VZTLAKOMĚRNÉ VRTY A INJEKTÁŽE		DATUM 05/2020	STUPEŇ DSJ	
OBSAH SO 04-OBNOVA CHODNÍKU V 14. DILATAČNÍM BLOKU ICH (OPRAVA) BOURACÍ PRÁCE - SITUACE, ŘEZY		FORMÁT B4 A4	ČÍSLO PRŮLOHY 1:50	D.1.2.2.13